



उद्धरण खतौनी

उद्धरण क्रमांक : 11962265

ग्राम क्रमांक : 119622 ग्राम का नाम / परगना : कादराबाद(बलसाराबाद) तहसील : मोदीनगर जिल्ला : गाबिबाबाद फसली वर्ष : 1424-1429 भाग : 1

खाना खतौनी क्रम संख्या	खानेदार का नाम / पिता पति संरक्षक का नाम / निवास स्थान .	भौतिक अधिकार प्राप्त होने का वर्ष	खाने के प्रकार गेटे की संख्या	प्रत्येक गेटे का क्षेत्रफल (हे.)	खानेदार द्वारा देय मालजुबारी या लगान	परिवर्तन सम्बन्धी अज्ञा या उसका कारण उनकी संख्या तथा दिनांक सहित और अज्ञा देने वाले अधिकारी का पद	टिप्पणी
1	2	3	4	5	6	7-12	13

श्रेणी : 1-क / भूमि जो सड़कमार्गीय भूमिधरो केअधिकार में हो।


00070	उषा रानी / पत्नी मदनगोपाल / भगवान गज मण्डी मोदीनगर कोल्हा रानी / पत्नी मरुज उर्फ सतेन्द्र / मि. ग्राम कविता / पत्नी संकज / मि. ग्राम इन्स्टीट्यूट ऑफ टीचर्स एजुकेशन / दिल्ली मेरठ रोड कादराबाद / द्वारा वैकल्पिक रघुनाथ गोपाल / जगदीश शरण / 8/241 अदरनगर मोदीनगर	1411फ	576	1.2960			
			1	1.2960	₹ 61.50	0	0

कुल गेटे- एक कुल क्षेत्रफल- एक टरामालम दो नौ छ. म्च (हेक्टेयर) कुल भू-राजस्व - छ. एक टरामालम पाँच म्चम मयै

Data Digitally Signed by: MAHENDRA KUMAR




सहज अधिकारी: MAHENDRA KUMAR
 तहसील: मोदीनगर जिल्ला: गाबिबाबाद
 दिनांक एवं समय: 16-05-2017 03:25:03
 यह उद्धरण खतौनी इलेक्ट्रॉनिक सिस्टम द्वारा तैयार की गयी है तथा इसका डिजिटल हस्ताक्षर द्वारा सत्यापित है।



उद्धरण खतौनी

उद्धरण क्रमांक : 11962266

ग्राम क्रमांक : 119622		ग्राम का नाम / परगना : कादराबाद(बलारालाबाद)		तहसील : मोदीनगर	जनपद : गाजियाबाद	फसली वर्ष : 1424-1429	भाग : 1
खाता खतौनी क्रम संख्या	खातेदार का नाम / पिता पति संरक्षक का नाम / निवास स्थान	भौतिक अधिकार प्राप्त होने का वर्ष	खाते के प्रत्येक गाटे की खसरा संख्या	प्रत्येक गाटे का क्षेत्रफल (हे.)	खातेदार द्वारा देय मालगुजारी का स्थान	परिवर्तन सम्बन्धी अज्ञात या उसका सारांश उनकी संख्या तथा दिनांक सहित और अज्ञात देने वाले अधिकारी का पद	टिप्पणी
1	-----2-----	3	4	5	6	7-12	13
श्रेणी : 1-क / भूमि जो संग्रहणीय भूमियों के अधिकांश में हो।							
00471	हर्षीर / राजमल / नि. ग्राम संजीव गोयल / अशुभो गोयल / बैंक कालोनी मोदीनगर बालेन्द्र सिंह / वसुदेव सिंह / बी-371 गोविन्दपुरी मोदीनगर लाल सहाय / वसुदेव सिंह / बी-371 गोविन्दपुरी मोदीनगर संजय सिंह / वसुदेव सिंह / बी-371 गोविन्दपुरी मोदीनगर इन्स्टीट्यूट आफ टीचर्स / एन्क्लेज कादराबाद / द्वारा पैयामैन रघुनाथ गोयल / जगदीश शरण / मीठो अदरौनगर मोदीनगर	१,1378	574	1.5190			
			1	1.5190	₹ 61.75	0	0
कुल गाटे- एक कुल क्षेत्रफल- एक दशमलव चौब एक नौ शतक (हेक्टेयर) कुल भू-राजस्व - छ: एक दशमलव सात चौब रुपये							
Data Digitally Signed by: MAHENDRA KUMAR				 सहाय अधिकारी: MAHENDRA KUMAR तहसील: मोदीनगर जनपद: गाजियाबाद दिनांक एवं समय: 16-05-2017 03:25:28 * काष्ठार खतौनी कोलेक्ट्रॉनिक सिस्टीमी सिस्टम द्वारा तैयार की गई है तथा इस सिस्टीम का कालांतर द्वारा सुरक्षित है।			



उद्धरण खतौनी

उद्धरण क्रमांक : 11962267

ग्राम क्रमांक : 119622 ग्राम का नाम / परगना : कादराबाद(बलालाबाद) तहसील : मोदीनगर जन्मद : गाबियाबाद फसली वर्ष : 1424-1429 भाग : 1

खाता खतौनी क्रम संख्या	खातेदार का नाम / पिता पति संरक्षक का नाम / निवास स्थान	भौतिक अधिकार प्रारम्भ होने का वर्ष	खाते के प्रत्येक गेठे की खसरा संख्या	प्रत्येक गेठे का क्षेत्रफल (हे.)	खातेदार द्वारा देय मालगुजारी या लगान	परिचालन सम्बन्धी अज्ञा या उसका कारण अथवा अन्यकी संख्या तथा दिनांक सहित और अज्ञा देने वाले अधिकारी का पद	टिप्पणी
1	2	3	4	5	6	7-12	13

श्रेणी : 1-क / भूमि जो संवर्धनीय भूमिजो केअधिकार में हो।

00070	अना रानी / पत्नी मदनगोपाल / भगवान गंज सण्डी मोदीनगर कोलम रानी / पत्नी सूरज उर्फ सतेन्द / नि. ग्राम कन्निका / पत्नी पंकज / नि. ग्राम इन्स्टीट्यूट अफ टीचर्स एजुकेशन / दिल्ली मेठ रोड कादराबाद / द्वारा चैकमैन रघुनाथ गोयल / जगदीश शरण / B/241 अदरानगर मोदीनगर	1411क	576	1.2960			
			1	1.2960	₹ 61.50	0	0


कुल गेठे- एक कुल क्षेत्रफल- एक टकमाल दो जे छ: शून्य (हेक्टेयर) कुल भू-राजस्व - छ: एक टकमाल पाँच शून्य रुपये

Data Digitally Signed by: MAHENDRA KUMAR

उद्धरण खतौनी का वेबसिगनेचर <http://bhulekh.gov.in> Website पर जाकर किए जा सकता है।



सहम अधिकारी: MAHENDRA KUMAR
 इकाई: मोदीनगर जन्मद: गाबियाबाद
 दिनांक एवं समय: 16-05-2017 03:26:09
 यह उद्धरण खतौनी प्रोसेसिंग सिस्टम द्वारा तैयार की गयी है तथा इसका डिजिटल हस्ताक्षर द्वारा प्रमाणित है।



उद्धरण खतौनी


उद्धरण क्रमांक : 11962268

ग्राम क्रमांक : 119622 ग्राम का नाम / परगना : कादराबाद(बलालाबाद) तहसील : मोदीनगर जनापद : गाबियाबाद स्याली वर्ष : 1424-1429 भाग : 1

खाता खतौनी क्रम संख्या	खातेदार का नाम / पिता पति संरक्षक का नाम / विवाह स्थान	भौतिक प्रारम्भ होने का वर्ष	खाते के प्रत्येक ग्राटे की खसरा संख्या	प्रत्येक ग्राटे का क्षेत्रफल (हे.)	खातेदार द्वारा देव मातृपुजारी या लगान	परिवर्तन सम्बन्धी अज्ञा वा उसका कारण उनको संख्या तथा दिनांक सहित और अज्ञा देने वाले अधिकारी का पद	टिप्पणी
1	2	3	4	5	6	7-12	13
00269	भैरुन्द प्रसाद / दवानन्द / ग्रामवासी दिगपाल शर्मा / पत्नी अविनाश कुमार शर्मा / ए-13 कृष्णपुरा मोदीनगर अविनाश कुमार शर्मा / विजय शर्मा / ए-13 कृष्णपुरा मोदीनगर इन्स्टीट्यूट अफ टीचर्स / एक्सेक्यूटिव कादराबाद / द्वारा चैयमैन रफ़ाथ गोवाल / काद्रीश खान / गौ0 अहमदनगर मोदीनगर	प. 1378	527	1.1230			
			1	1.1230	₹ 20.50	0	0

कुल ग्राटे- एक कुल क्षेत्रफल- एक टकमाल एक दो तीन चार (हेक्टेयर) कुल भू-राजस्व - दो चार टकमाल पाँच चार

Data Digitally Signed by: MAHENDRA KUMAR



सहचर अधिकारी: MAHENDRA KUMAR
तहसील: मोदीनगर जनापद: गाबियाबाद
दिनांक एवं समय: 16-05-2017 03:28:43

यह उद्धरण खतौनी इलेक्ट्रॉनिक सिस्टम द्वारा तैयार की गयी है तथा इसका डिजिटल हस्ताक्षर द्वारा प्रमाणित है।